

# Comité de Pilotage Natura 2000


« Zones humides de l'arrière dune  
du pays du Born »



FR7200714



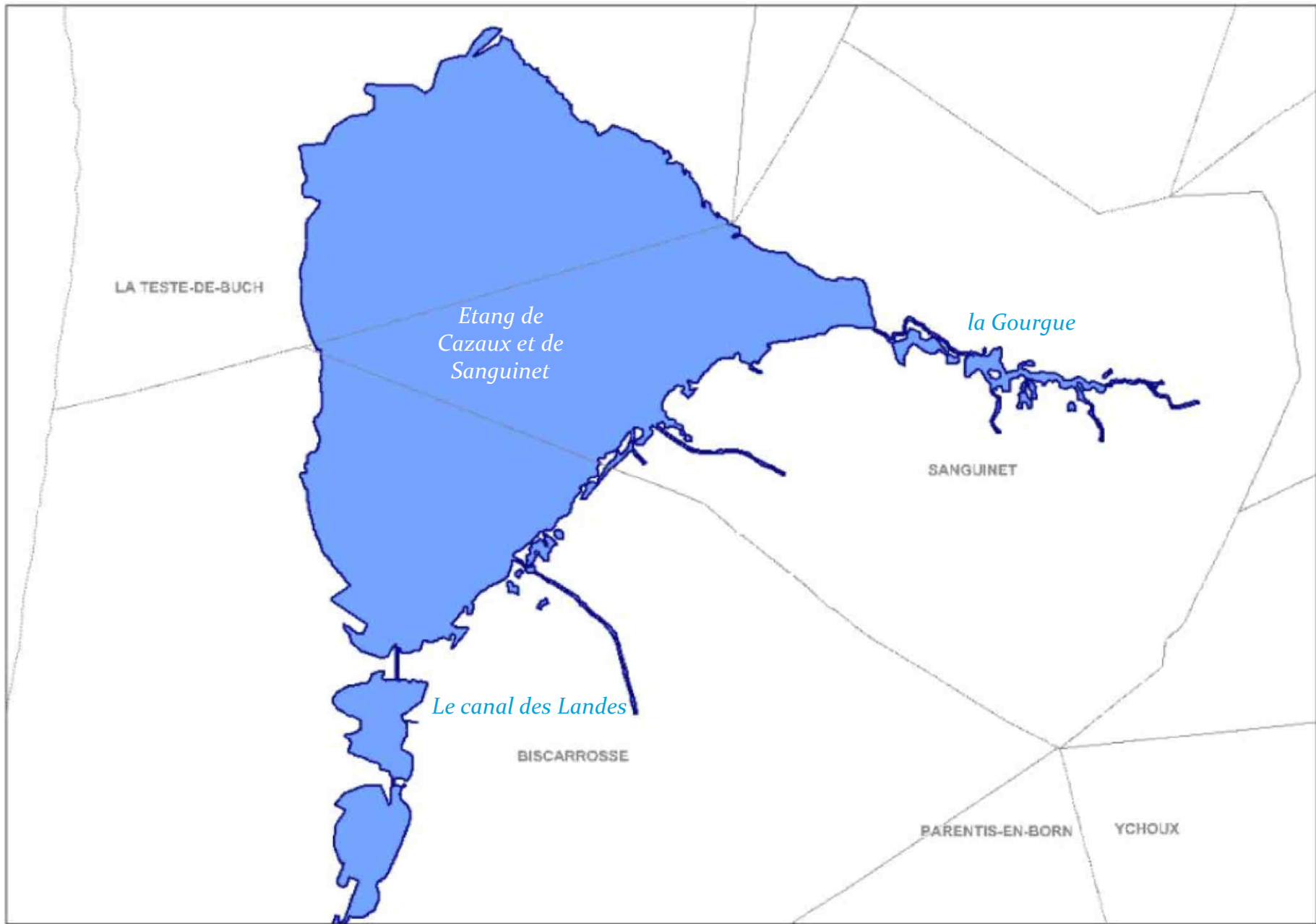
Mercredi 15 février 2012  
Salle René Labat Parentis-en-Born



# Ordre du jour

---

- Rappel de la démarche Natura 2000
- Présentation du site
- Etat d'avancement des travaux du DOCOB
- Travail à mener
- Calendrier d'élaboration du DOCOB
- Stratégie de communication
- Questions diverses



LA TESTE-DE-BUCH

*Etang de  
Cazaux et de  
Sanguinet*

*la Gourgue*

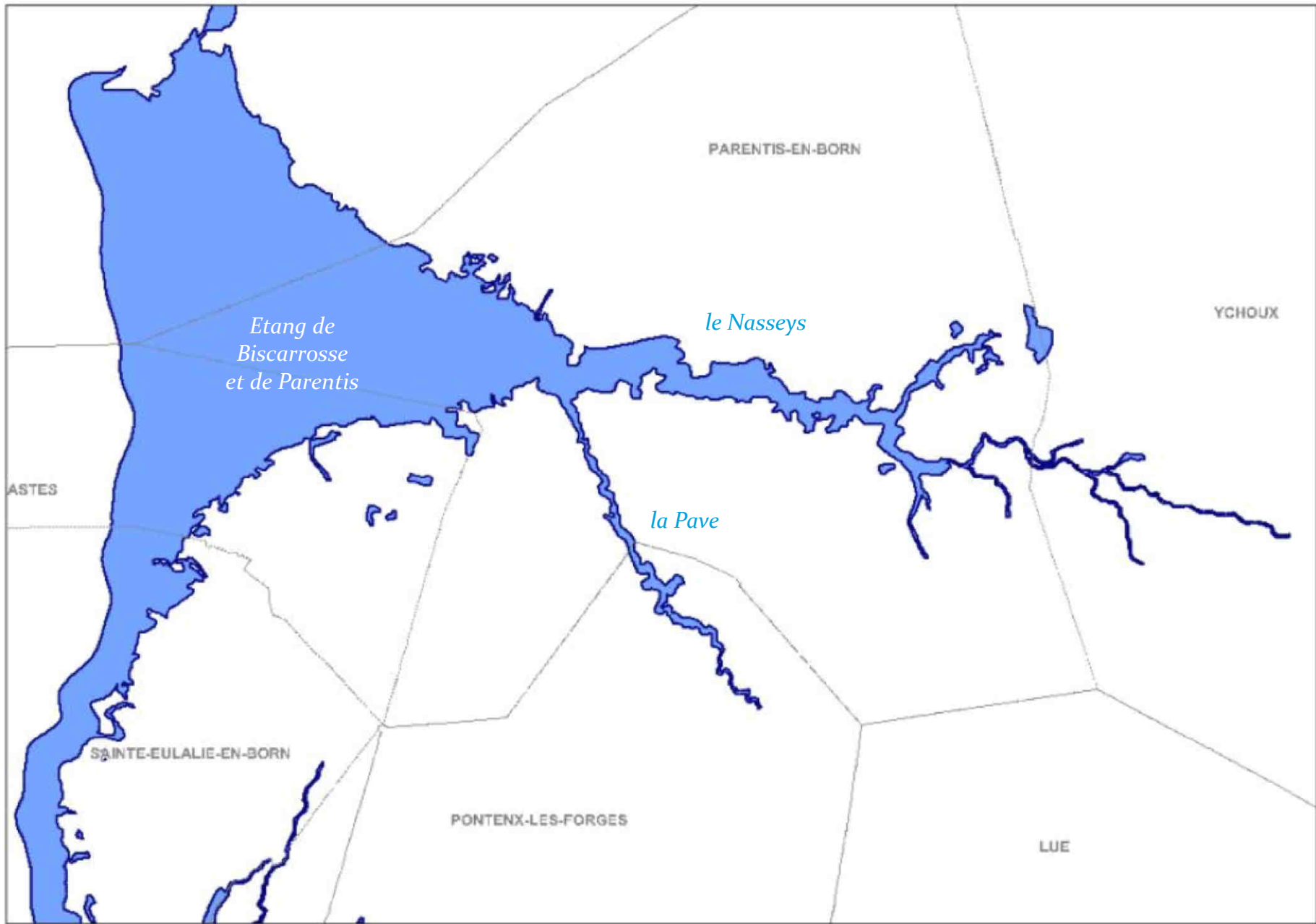
SANGUINET

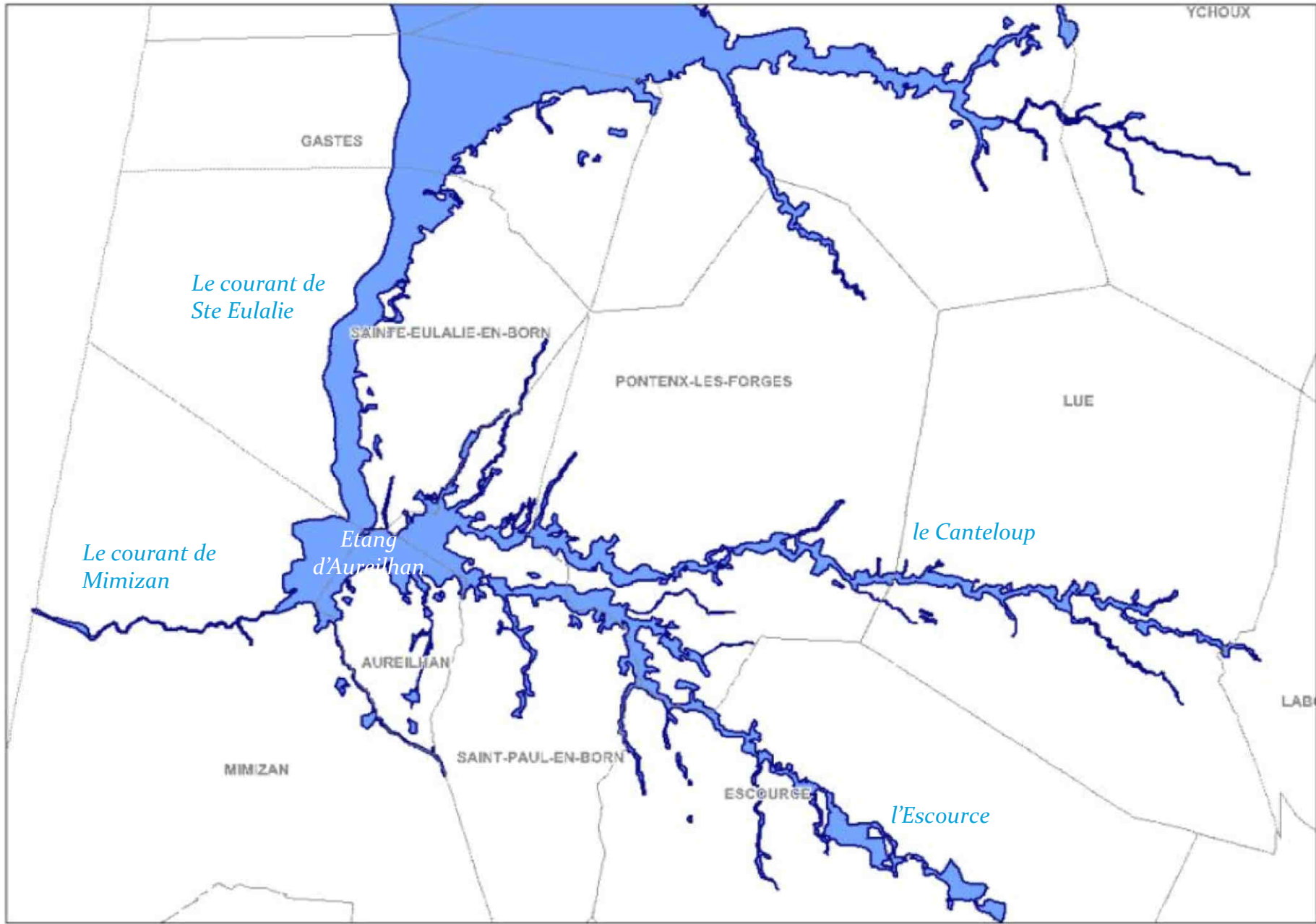
*Le canal des Landes*


BISCARROSSE

PARENTIS-EN-BORN

YCHOUX







# Rappel historique

- **30 juin 2010 : Arrêté préfectoral fixant la composition du COPIL (à modifier)**
  - Suppression du syndicat mixte de la Grande Dune du Pilat non concerné par le site
  - Intégration du Parc Naturel Régional des Landes et de l'association Bassin Arcachon Ecologie
- **7 juillet 2010 : Installation du Comité de Pilotage (COPIL)**
  - Désignation de l'opérateur du site : communauté de communes des Grands Lacs
  - Désignation du Président du COPIL : M. Philippe ALIOTTI
- **11 avril 2011 : validation de la cartographie des habitats naturels par le CBNSA**
- **2 janvier 2012 : Lancement concret**
  - Embauche d'une chargée de mission pour le site
  - Préparation de la méthodologie de travail
  - Elaboration du document d'objectifs (DOCOB)





# Rappel de la démarche Natura 2000

## Les acteurs du site :

- **L'Etat** : acteur de coordination
- **Le COPIL** : organe de concertation, de débat et de décision
- **L'opérateur** : élément d'animation et d'élaboration du DOCOB

## La mise en œuvre au niveau de chaque site :

- **Un dispositif d'évaluation des incidences** prévu pour éviter la détérioration des sites (cf. présentation précédente)
- **Un dispositif de gestion** : le document d'objectifs (DOCOB)



# Rappel de la démarche Natura 2000

## Le Document d'Objectifs :

Il définit les modalités de gestion du site sous l'autorité de l'Etat (Préfet), en partenariat avec les acteurs.

## Les étapes :

1. **Etat des lieux** : description et analyse de l'existant : activités humaines, habitats naturels et espèces  
**Redéfinition du périmètre** (au plus près de la réalité et en concertation avec les acteurs locaux)
2. **Analyse des enjeux de conservation du site**  
**Définition et hiérarchisation des objectifs de gestion**
3. **Élaboration des cahiers des charges des mesures contractuelles**

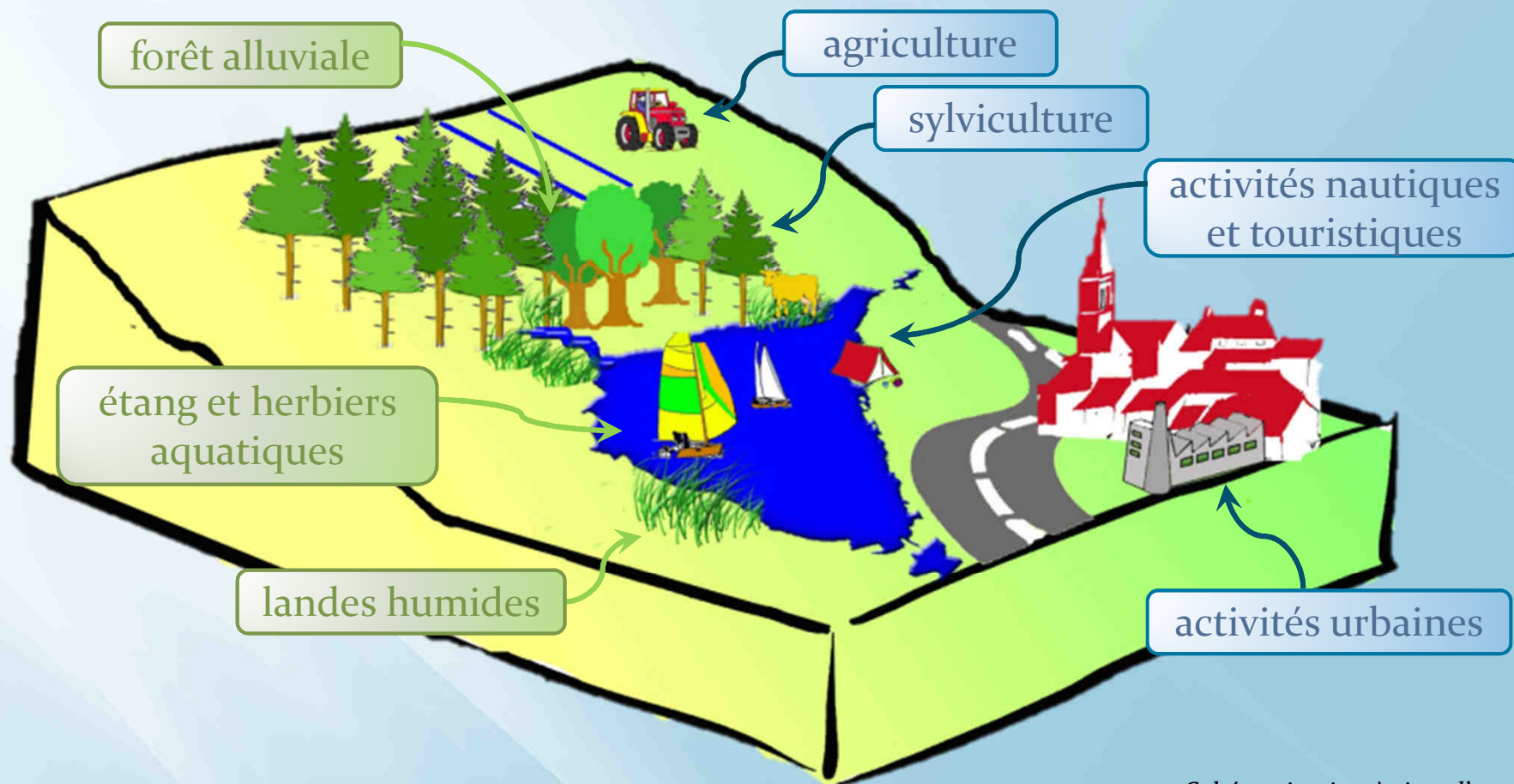




# Phase de diagnostic

## Etape 1 : l'état des lieux

activités humaines et habitats naturels et espèces communautaires



*Schématisme à titre d'exemple*

# Phase d'analyse des enjeux

## Etape 2: l'analyse des enjeux :

Préserver la diversité  
d'essences végétales

Restaurer et entretenir  
les milieux ouverts

Garantir une meilleure  
qualité de l'eau

Conserver les herbiers  
aquatiques et les landes  
humides



*Schématisme à titre d'exemple*

# Phase de rédaction des mesures

## Etape 3 : les mesures

Prise en compte des pratiques locales

Aide à la gestion des milieux ouverts : contrat avec les gestionnaires

Animation et sensibilisation auprès des utilisateurs de l'étang

Aide à la gestion des zones humides de bord d'étang avec les maîtres d'ouvrage





# Zones humides de l'arrière dune du Pays du Born

## Caractéristiques générales :

- Site interdépartemental : landais et girondin
- 14 communes sont concernées : Aureilhan, Biscarrosse, Escource, Gastes, Labouheyre, Luë, Mimizan, Parentis-en-Born, Pontenx-les-Forges, Sainte-Eulalie-en-Born, Saint-Paul-en-Born, Sanguinet, Ychoux, la Teste-de-Buch
- Le site s'étend sur près de 15 000 ha

↪ **Un territoire vaste et complexe**





# Zones humides de l'arrière dune du Pays du Born

## Caractéristiques naturelles :

- Comprennent **différents milieux naturels** : étangs, rivières, tourbières, forêts alluviales, landes,...
- Renferment de nombreuses **espèces rares et protégées** : Cistude d'Europe, Vison d'Europe, Faux cresson de Thore, Isoète de Bory,...
- Sont **fragilisées** notamment par l'invasion de plusieurs espèces exotiques

↪ **Un territoire doté d'une incroyable richesse naturelle mais fragilisé**



© CDCGL



© MNHN-CBNBP O. NAWROT



© DREAL AQUITAINE



© MNHN-CBNBP R. DUPRE



© CDCGL





# Zones humides de l'arrière dune du Pays du Born

## Activités humaines :

- **Plusieurs activités économiques :**  
sylviculture, agriculture, industrie pétrolière, prélèvement d'eau potable,...
- **Des activités de loisirs :**  
chasse, pêche, randonnée, activité nautique, baignade,...
- **Des activités d'entretien et de gestion**

↪ **Un territoire dynamique et actif**





# Etat d'avancement des travaux du DOCOB

## Natura 2000 /SAGE Born et Buch

	Natura 2000	SAGE
<b>Objectif</b>	Préserver et restaurer les milieux et les ressources naturels en prenant en compte et en maintenant les activités socio-économiques	
<b>Moyens</b>	Diagnostic et concertation des acteurs locaux	
<b>Entrée</b>	Habitats et espèces	Ressource eau et milieu aquatique
<b>Echelle</b>	Chaîne des lacs Périmètre à préciser	Bassin versant
<b>Formalisation</b>	DOCOB	PAGD + règlement





# Etat d'avancement des travaux du DOCOB

## Rappels des étapes :

Date des étapes	Natura 2000	SAGE
<b>Avant 2008</b>	Prémices de la démarche (association Born Nature)...	Émergence de la démarche <ul style="list-style-type: none"> <li>• Définition du périmètre</li> <li>• Constitution de la CLE</li> </ul>
<b>2008 - 2009</b>	Émergence de la démarche <ul style="list-style-type: none"> <li>• Réunion d'informations</li> </ul>	
<b>2010-2011</b>	Mise en place du COPIL Désignation d'un opérateur  Mise en place <b>d'un tronc commun</b> de connaissances sur les milieux humides du territoire	Élaboration du SAGE Lancement de l'état des lieux et des études complémentaires
<b>2012</b>	Lancement de la rédaction du DOCOB	Etat des lieux et diagnostic







# Travail à mener

## Récolte de données socio-économiques :

- Organisation de groupes communaux avec les maires et/ ou responsables environnement et personnes ayant la connaissance du territoire
- Mise en place de groupes d'échange et de partage par thèmes :
  - sylviculture/agriculture
  - chasse
  - Pêche
  - tourisme/loisir
- Envoi de questionnaires








# Travail à mener

## Données naturalistes :

- Traitement des données :
  - traitement et évaluation des données de terrain (habitats, faune, flore)
  - définition d'un périmètre d'étude adapté à la réalité du territoire en concertation avec les acteurs locaux
  - validation de l'étude Vison d'Europe (en attente du CREN)
  - analyse écologique (en attente du diagnostic écologique)
- Organisation de groupes de travail scientifique
  - évaluation des manques de connaissances naturalistes
  - organisation d'études complémentaires (chiroptère, loutre,...)






# Travail à mener

## Définition du périmètre d'étude

Incohérences au niveau des ports :






# Travail à mener

## Définition du périmètre d'étude

Incohérences au niveau des ports :






# Travail à mener

## Définition du périmètre d'étude

Incohérences au niveau des ports :






# Travail à mener

## Définition du périmètre d'étude

Incohérences diverses :







# Travail à mener

## Définition du périmètre d'étude

### Incohérences diverses :





# Calendrier de l'élaboration du DOCOB

2012												2013											
janv.	fév.	mars	avril	mai	juin	juill.	août	sept	oct.	nov.	déc.	janv.	fév.	mars	avril	mai	juin	juill.	août	sept	oct.	nov.	déc.
<b>Travaux d'élaboration du DOCOB : maîtrise d'ouvrage CDC Grands Lacs</b>																							
<ul style="list-style-type: none"> <li>▪ Animation et coordination générale</li> <li>▪ Etat des lieux socio-économiques : groupes communaux et groupes d'informations et de partage               <ul style="list-style-type: none"> <li>▪ Etat des lieux écologique                   <ul style="list-style-type: none"> <li>▪ Rédaction de l'état des lieux                       <ul style="list-style-type: none"> <li>▪ Enjeux et objectifs : groupe de travail</li> </ul> </li> </ul> </li> <li>▪ Mesures</li> </ul> </li> </ul>																							
<b>Comité de Pilotage : à raison de 2 par an</b>																							
<b>COPIL février 2012 :</b> <ul style="list-style-type: none"> <li>▪ présentation de la démarche</li> <li>▪ constitution de groupes de travail (GT)</li> </ul>								<b>COPIL intermédiaire:</b> <ul style="list-style-type: none"> <li>▪ présentation du diagnostic</li> <li>▪ organisation des GT</li> </ul>								<b>COPIL février 2013 :</b> <ul style="list-style-type: none"> <li>▪ validation de l'état des lieux</li> </ul>							





# Stratégie de communication

## Communication auprès du public :

- **Lettre Natura 2000** : 2 éditions sont prévues
- **Réunions d'informations** : destinées au grand public
- **Site internet de la communauté de communes** : utile pour la mise en ligne d'informations, de comptes-rendus,...




le site ne sera peut-être pas mis à jour dès le départ pour cause de maintenance

- **Articles dans les journaux locaux**
- **Autres...**



# Calendrier de la communication

2012												2013											
janv.	fév.	mars	avril	mai	juin	juill.	août	sept	oct.	nov.	déc.	janv.	fév.	mars	avril	mai	juin	juill.	août	sept	oct.	nov.	déc.
Diffusion des lettres Natura 2000 : 2 éditions sont prévues																							
<ul style="list-style-type: none"> <li>2012 : Lancement de la démarche</li> </ul>												<ul style="list-style-type: none"> <li>Etat d'avancement et présentation des outils</li> </ul>											
Organisation de réunions publiques : 1 fois																							
<ul style="list-style-type: none"> <li>3 réunions mi-mars : 1 secteur Nord Cazaux/Sanguinet, 1 secteur Centre Biscarrosse/Ychoux 1 secteur Sud Pontenx/Escource</li> </ul>																							
Animation du site internet de la communauté de communes : toute l'année																							
<ul style="list-style-type: none"> <li>Mise en ligne d'articles, de documents, de comptes-rendus,...</li> </ul>																							
Articles dans les journaux : toute l'année																							
Diffusion d'articles en fonction des grandes étapes durant les 2 ans																							



Merci pour votre attention

Mercredi 15 février 2012  
Salle René Labat Parentis-en-Born